







CONSORZIO DI BONIFICA VULTURE - ALTO BRADANO  
GAUDIANO

## PIANO DI CLASSIFICA PER IL RIPARTO DEGLI ONERI CONSORTILI

Allegato <b>B<sub>2</sub></b>	<b>BACINO BRADANO</b> INDICI DI INTENSITA' CON ACCORPAMENTO DI BACINI OMOGENEI	Corografia scala: 1:50.000 data:
REDATTO DA dott. Leonardo <b>DONNINI</b>	Visto: IL DIRETTORE GENERALE dott. Antonio <b>MIRANDA</b>	
in collaborazione con il capo ufficio cartato e tributi geom. Felice <b>RUSSO</b>		
IL PRESIDENTE Nicola R. <b>BARBANGELO</b>		

### LEGENDA

-  Limite comprensorio del C.B.V.A.B. (L.R. 33/01)
-  Limite di bacino
-  **1** Sottobacino Basentello
-  **5** Sottobacini classificati per analogia
-  Fascia non classificata dove il Consorzio non ha realizzato opere idrauliche
-  Dighe

